



FINCA RÚSTICA POL 6 PARC 12

DATOS BÁSICOS

Id de ficha: 91

Id de GPA: No consta

Código de Ficha: 100103-91

Clasificación de Ficha: Terrenos No Urbanizables

Denominación: Finca rústica Pol 6 Parc 12

Dirección: Polígono 6 Parcela 12, Gallarda, Turrillas (Almería)

Núcleo Urbano: Otro

Edificio Asociado: Ninguno

Naturaleza Jurídica: Bien Patrimonial

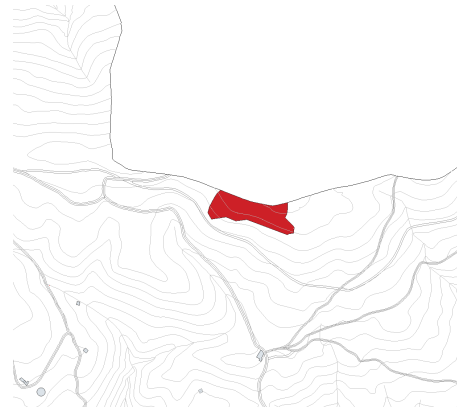
Naturaleza Física: Terrenos No urbanos o Rústicos

Situación Patrimonial: Propiedad

Clasificación Urbanística: No Urbanizable (Rústico)

Destino Funcional: Circulación de vehículos y/o personas


Cuenta PGCP: 210 Terrenos y bienes naturales



SITUACIÓN Y EMPLAZAMIENTO



Map data ©2026 Inst. Geogr. Nacional
Vista General (Terreno)



Imagery © Esri, Maxar, Earthstar
Vista Satélite (Zoom)

DATOS FÍSICOS

Superficie del Terreno: 10.631,00 m²

Estado de Conservación: Malo

Lindero N: No consta

Lindero S: No consta

Lindero E: No consta

Lindero O: No consta

Coordenadas: 30N 568348.57 4097780.89



Coordenadas Geográficas: 37.0237308, -2.2315995

Descripción: Parcela rústica de 1,0631 Ha, formada por subparcela de 0,8881 Ha con tipo de cultivo BALDÍO y subparcela de 0,1750 Ha con tipo de cultivo INSTALACIONES EOLICAS.

DATOS CATASTRALES

Referencia Catastral: 04094A006000120000MP

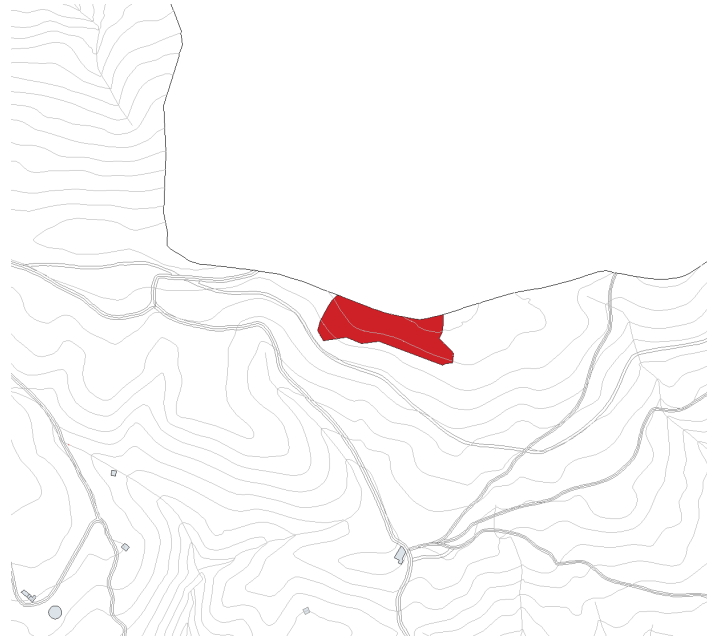
Valoración Catastral: 1.188,22 €

Suelo Catastral: 0,00 €

Construcción Catastral: 0,00 €

Observaciones: Agrario. BALDÍO (0.8881 Ha), INSTALACIONES EOLICAS (0.175 Ha).

IMÁGENES



Finca rústica Pol 6 Parc 12