



## CAMINO DE LA FUENTE

### DATOS BÁSICOS

**Id de ficha:** 7

**Id de GPA:** No consta

**Código de Ficha:** 110201-7

**Clasificación de Ficha:** Calles, Plazas y Caminos

**Denominación:** Camino de La Fuente

**Dirección:** Polígono 11 Parcela 9016, Camino de la Fuente,  
Turrillas (Almería)

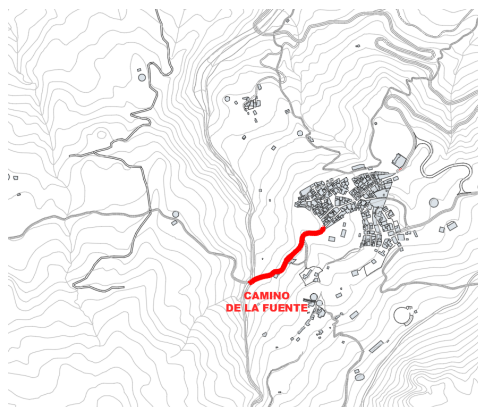
**Clasificación del Activo:** Dominio Público - Uso Público

**Naturaleza Física:** Vías Rústicas


**Clasificación Urbanística:** No Urbanizable (Rústico)

**Destino Funcional:** Circulación de vehículos y/o personas

**Cuenta PGCP:** 212 Infraestructuras



### SITUACIÓN Y EMPLAZAMIENTO



### DATOS FÍSICOS

**Longitud de la vía:** 339,50 m

**Anchura Máxima de la vía:** 7,30 m

**Anchura Media de la vía:** 4,90 m

**Anchura Mínima de la vía:** 2,50 m

**Límite de la vía. Extremo 1:** Camino de La Yesera

**Límite de la vía. Extremo 2:** Calle Fuente

**Estado de Conservación:** Bueno

**Lindero N:** No consta

**Lindero S:** No consta



**Lindero E:** No consta

**Lindero O:** No consta

**Coordenadas:** 30N 565242.54 4098284.16

**Coordenadas Geográficas:** 37.0284880, -2.2664724

**Descripción:** Parcela rústica de 0,0798 Ha, formada por subparcela de 0,0798 Ha con tipo de cultivo VÍA DE COMUNICACIÓN DE DOMINIO PÚBLICO.

## DATOS CATASTRALES

**Referencia Catastral:** 04094A011090160000MY

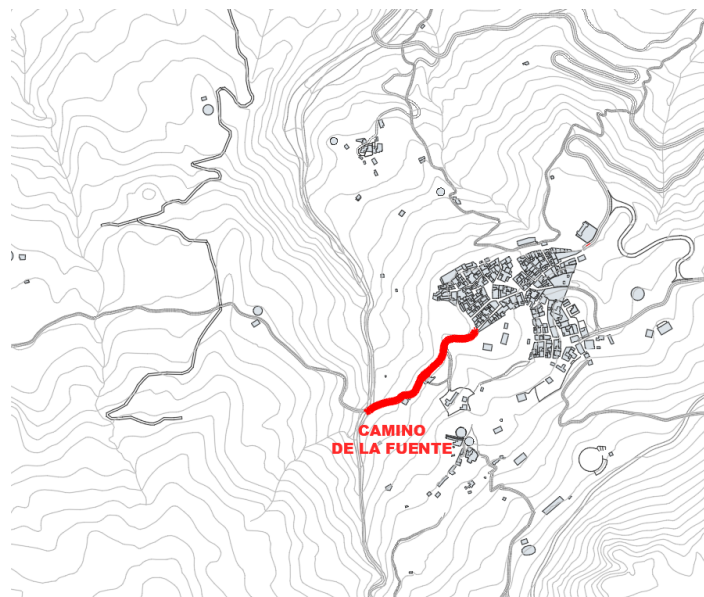
**Valoración Catastral:** 0,00 €

**Suelo Catastral:** 0,00 €

**Construcción Catastral:** 0,00 €

**Observaciones:** Agrario. VÍA DE COMUNICACIÓN DE DOMINIO PÚBLICO (0.0798 Ha).

## IMÁGENES



Camino de La Fuente