



## FINCA RÚSTICA POL 8 PARC 100

### DATOS BÁSICOS

**Id de ficha:** 155

**Id de GPA:** No consta

**Código de Ficha:** 100103-155

**Clasificación de Ficha:** Terrenos No Urbanizables

**Denominación:** Finca rústica Pol 8 Parc 100

**Dirección:** Polígono 8 Parcela 100, Noguera, Turrillas (Almería)

**Núcleo Urbano:** Otro

**Edificio Asociado:** Ninguno

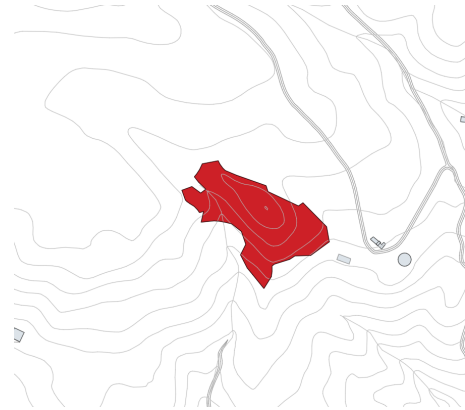
**Clasificación del Activo:** Bien Patrimonial

**Naturaleza Física:** Terrenos No urbanos o Rústicos

**Clasificación Urbanística:** No Urbanizable (Rústico)

**Destino Funcional:** Suelo


**Cuenta PGCP:** 210 Terrenos y bienes naturales



### SITUACIÓN Y EMPLAZAMIENTO



Vista General (Terreno)



Vista Satélite (Zoom)

### DATOS FÍSICOS

**Superficie del Terreno:** 18.275,00 m<sup>2</sup>

**Estado de Conservación:** Bueno

**Lindero N:** No consta

**Lindero S:** No consta

**Lindero E:** No consta

**Lindero O:** No consta

**Coordenadas:** 30N 567629.68 4097415.36

**Coordenadas Geográficas:** 37.0204881, -2.2397137



**Descripción:** Parcela rústica de 1,8275 Ha, formada por subparcela de 1,8275 Ha con tipo de cultivo PASTOS.

## DATOS CATASTRALES

**Referencia Catastral:** 04094A008001000000MO

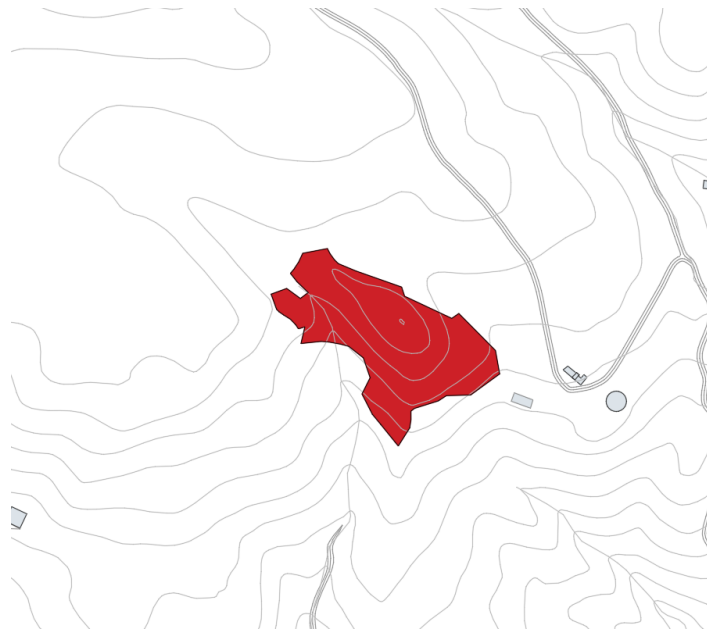
**Valoración Catastral:** 2.193,00 €

**Suelo Catastral:** 0,00 €

**Construcción Catastral:** 0,00 €

**Observaciones:** Agrario. PASTOS (1.8275 Ha).

## IMÁGENES



Finca rústica Pol 8 Parc 100