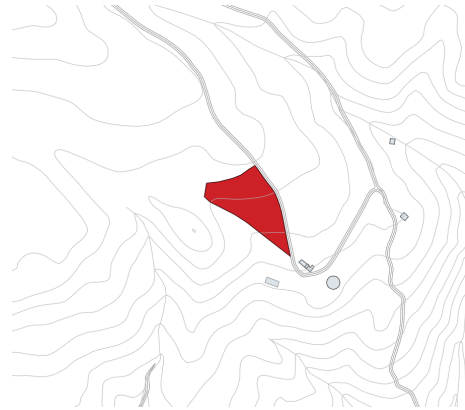




FINCA RÚSTICA POL 8 PARC 99

DATOS BÁSICOS


Id de ficha: 154
Id de GPA: No consta
Código de Ficha: 100103-154
Clasificación de Ficha: Terrenos No Urbanizables
Denominación: Finca rústica Pol 8 Parc 99
Dirección: Polígono 8 Parcela 99, Noguera, Turrillas (Almería)
Núcleo Urbano: Otro
Edificio Asociado: Ninguno
Naturaleza Jurídica: Bien Patrimonial
Naturaleza Física: Terrenos No urbanos o Rústicos
Situación Patrimonial: Propiedad
Clasificación Urbanística: No Urbanizable (Rústico)
Destino Funcional: Suelo
Cuenta PGCP: 210 Terrenos y bienes naturales



SITUACIÓN Y EMPLAZAMIENTO



Map data ©2026 Inst. Geogr. Nacional
Vista General (Terreno)



Imagery © Esri, Maxar, Earthstar
Vista Satélite (Zoom)

DATOS FÍSICOS

Superficie del Terreno: 7.502,00 m²
Estado de Conservación: Bueno
Lindero N: No consta
Lindero S: No consta
Lindero E: No consta
Lindero O: No consta
Coordenadas: 30N 567729.04 4097471.29



Coordenadas Geográficas: 37.0209851, -2.2385918

Descripción: Parcela rústica de 0,7502 Ha, formada por subparcela de 0,7502 Ha con tipo de cultivo PASTOS.

DATOS CATASTRALES

Referencia Catastral: 04094A008000990000MO

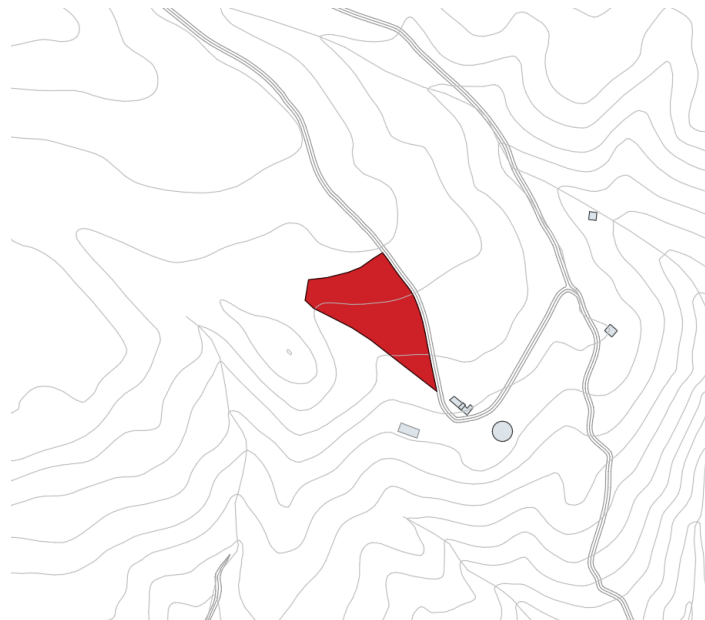
Valoración Catastral: 900,24 €

Suelo Catastral: 0,00 €

Construcción Catastral: 0,00 €

Observaciones: Agrario. PASTOS (0.7502 Ha).

IMÁGENES



Finca rústica Pol 8 Parc 99