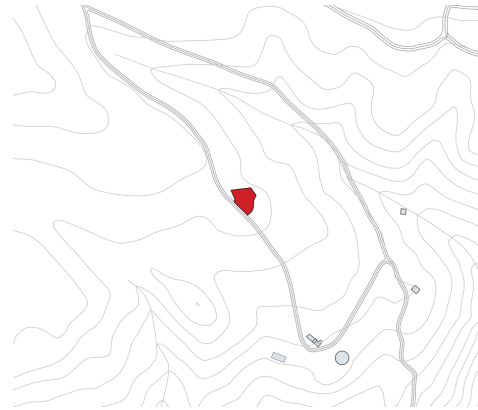




FINCA RÚSTICA POL 8 PARC 86

DATOS BÁSICOS


Id de ficha: 151
Id de GPA: No consta
Código de Ficha: 100103-151
Clasificación de Ficha: Terrenos No Urbanizables
Denominación: Finca rústica Pol 8 Parc 86
Dirección: Polígono 8 Parcela 86, Noguera, Turrillas (Almería)
Núcleo Urbano: Otro
Edificio Asociado: Ninguno
Naturaleza Jurídica: Bien Patrimonial
Naturaleza Física: Terrenos No urbanos o Rústicos
Situación Patrimonial: Propiedad
Clasificación Urbanística: No Urbanizable (Rústico)
Destino Funcional: Suelo
Cuenta PGCP: 210 Terrenos y bienes naturales



SITUACIÓN Y EMPLAZAMIENTO



Map data ©2026 Inst. Geogr. Nacional
Vista General (Terreno)



Imagery ©S. Esri, Maxar, Earthstar
Vista Satélite (Zoom)

DATOS FÍSICOS

Superficie del Terreno: 882,00 m²
Estado de Conservación: Bueno
Lindero N: No consta
Lindero S: No consta
Lindero E: No consta
Lindero O: No consta
Coordenadas: 30N 567710.65 4097582.75



Coordenadas Geográficas: 37.0219911, -2.2387885

Descripción: Parcela rústica de 0,0882 Ha, formada por subparcela de 0,0882 Ha con tipo de cultivo PASTOS.

DATOS CATASTRALES

Referencia Catastral: 04094A008000860000MA

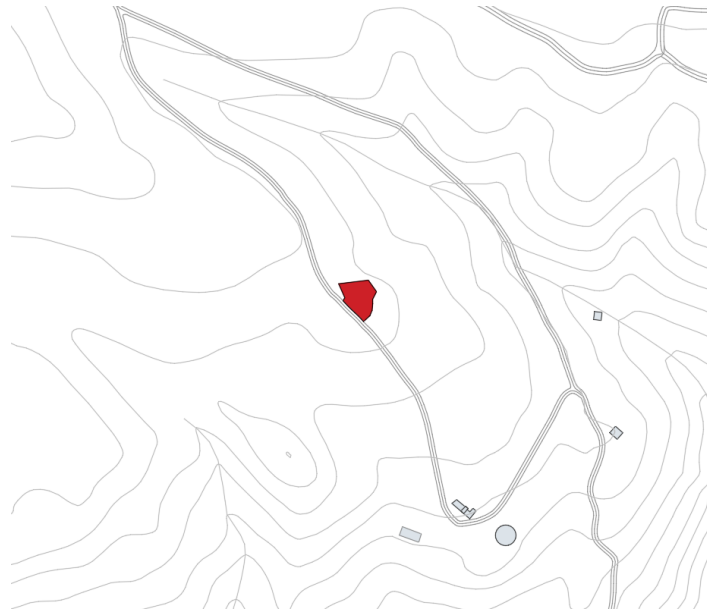
Valoración Catastral: 105,84 €

Suelo Catastral: 0,00 €

Construcción Catastral: 0,00 €

Observaciones: Agrario. PASTOS (0.0882 Ha).

IMÁGENES



Finca rústica Pol 8 Parc 86