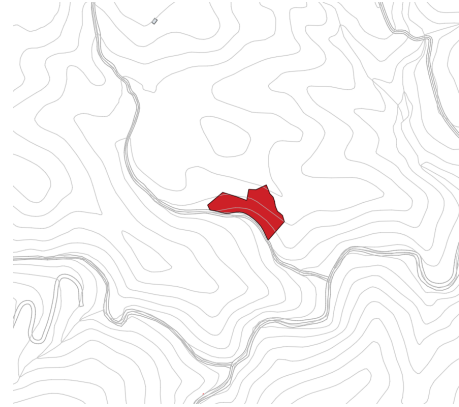




FINCA RÚSTICA POL 8 PARC 54

DATOS BÁSICOS

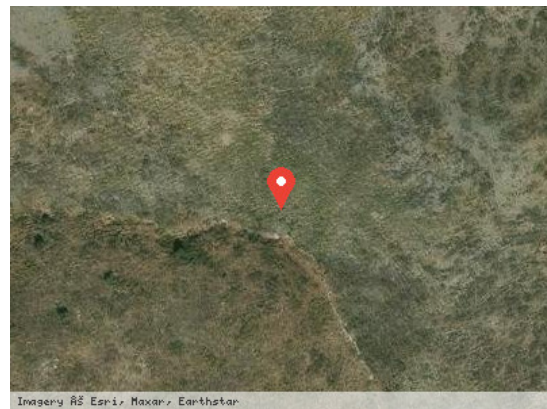
Id de ficha: 140
Id de GPA: No consta
Código de Ficha: 100103-140
Clasificación de Ficha: Terrenos No Urbanizables
Denominación: Finca rústica Pol 8 Parc 54
Dirección: Polígono 8 Parcela 54, Marchal Seco, Turrillas (Almería)
Núcleo Urbano: Otro
Edificio Asociado: Ninguno
Naturaleza Jurídica: Bien Patrimonial
Naturaleza Física: Terrenos No urbanos o Rústicos
Situación Patrimonial: Propiedad
Clasificación Urbanística: No Urbanizable (Rústico)
Destino Funcional: Suelo
Cuenta PGCP: 210 Terrenos y bienes naturales



SITUACIÓN Y EMPLAZAMIENTO



Map data ©2026 Inst. Geogr. Nacional
Vista General (Terreno)



Imagery ©S. Earth, Maxar, Earthstar
Vista Satélite (Zoom)

DATOS FÍSICOS

Superficie del Terreno: 3.884,00 m²
Estado de Conservación: Bueno
Lindero N: No consta
Lindero S: No consta
Lindero E: No consta
Lindero O: No consta
Coordenadas: 30N 567793.71 4096840.31



Coordenadas Geográficas: 37.0152930, -2.2379216

Descripción: Parcela rústica de 0,3884 Ha, formada por subparcela de 0,3884 Ha con tipo de cultivo PASTOS.

DATOS CATASTRALES

Referencia Catastral: 04094A008000540000MA

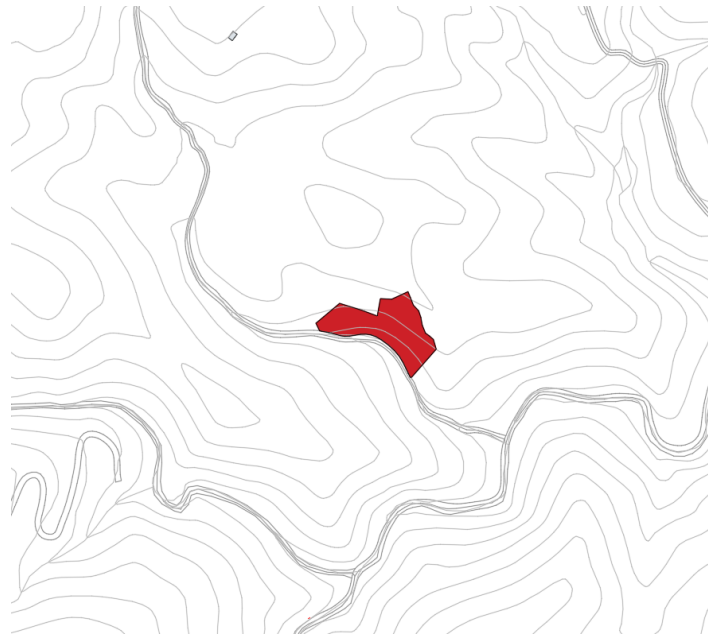
Valoración Catastral: 466,08 €

Suelo Catastral: 0,00 €

Construcción Catastral: 0,00 €

Observaciones: Agrario. PASTOS (0.3884 Ha).

IMÁGENES



Finca rústica Pol 8 Parc 54