



## FINCA RÚSTICA POL 8 PARC 48

### DATOS BÁSICOS

**Id de ficha:** 138

**Id de GPA:** No consta

**Código de Ficha:** 100103-138

**Clasificación de Ficha:** Terrenos No Urbanizables

**Denominación:** Finca rústica Pol 8 Parc 48

**Dirección:** Polígono 8 Parcela 48, Noguera, Turrillas (Almería)

**Núcleo Urbano:** Otro

**Edificio Asociado:** Ninguno

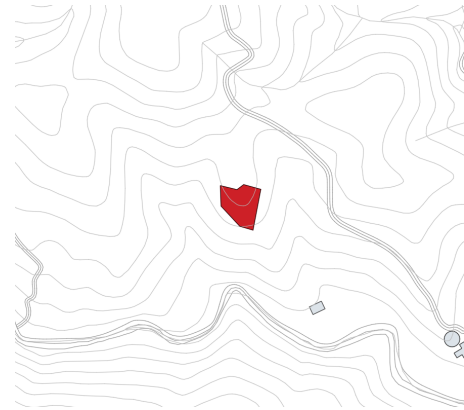
**Clasificación del Activo:** Bien Patrimonial

**Naturaleza Física:** Terrenos No urbanos o Rústicos

**Clasificación Urbanística:** No Urbanizable (Rústico)

**Destino Funcional:** Suelo


**Cuenta PGCP:** 210 Terrenos y bienes naturales



### SITUACIÓN Y EMPLAZAMIENTO



Vista General (Terreno)



Vista Satélite (Zoom)

### DATOS FÍSICOS

**Superficie del Terreno:** 2.036,00 m<sup>2</sup>

**Estado de Conservación:** Bueno

**Lindero N:** No consta

**Lindero S:** No consta

**Lindero E:** No consta

**Lindero O:** No consta

**Coordenadas:** 30N 568446.11 4096924.61

**Coordenadas Geográficas:** 37.0160055, -2.2305808



**Descripción:** Parcela rústica de 0,2036 Ha, formada por subparcela de 0,2036 Ha con tipo de cultivo PASTOS.

## DATOS CATASTRALES

**Referencia Catastral:** 04094A008000480000MU

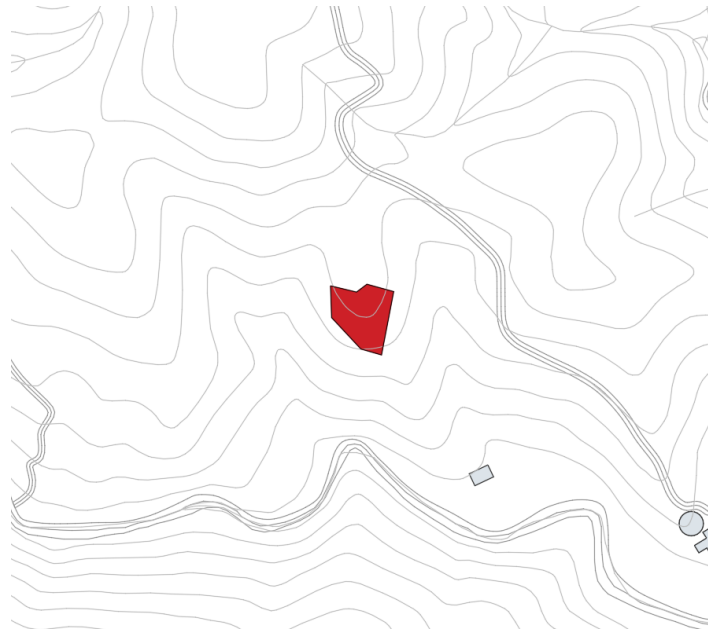
**Valoración Catastral:** 244,32 €

**Suelo Catastral:** 0,00 €

**Construcción Catastral:** 0,00 €

**Observaciones:** Agrario. PASTOS (0.2036 Ha).

## IMÁGENES



Finca rústica Pol 8 Parc 48