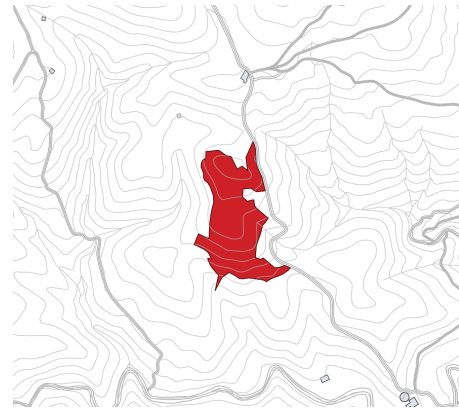




## FINCA RÚSTICA POL 8 PARC 46

### DATOS BÁSICOS


**Id de ficha:** 137  
**Id de GPA:** No consta  
**Código de Ficha:** 100103-137  
**Clasificación de Ficha:** Terrenos No Urbanizables  
**Denominación:** Finca rústica Pol 8 Parc 46  
**Dirección:** Polígono 8 Parcela 46, Noguera, Turrillas (Almería)  
**Núcleo Urbano:** Otro  
**Edificio Asociado:** Ninguno  
**Naturaleza Jurídica:** Bien Patrimonial  
**Naturaleza Física:** Terrenos No urbanos o Rústicos  
**Situación Patrimonial:** Propiedad  
**Clasificación Urbanística:** No Urbanizable (Rústico)  
**Destino Funcional:** Suelo  
**Cuenta PGCP:** 210 Terrenos y bienes naturales



### SITUACIÓN Y EMPLAZAMIENTO



Map data ©2026 Inst. Geogr. Nacional  
Vista General (Terreno)



Imagery © Earthstar  
Vista Satélite (Zoom)

### DATOS FÍSICOS

**Superficie del Terreno:** 30.011,00 m<sup>2</sup>  
**Estado de Conservación:** Bueno  
**Lindero N:** No consta  
**Lindero S:** No consta  
**Lindero E:** No consta  
**Lindero O:** No consta  
**Coordenadas:** 30N 568349.93 4097135.80



**Coordenadas Geográficas:** 37.0179161, -2.2316428

**Descripción:** Parcela rústica de 3,0011 Ha, formada por subparcela de 3,0011 Ha con tipo de cultivo PASTOS.

## DATOS CATASTRALES

**Referencia Catastral:** 04094A008000460000MS

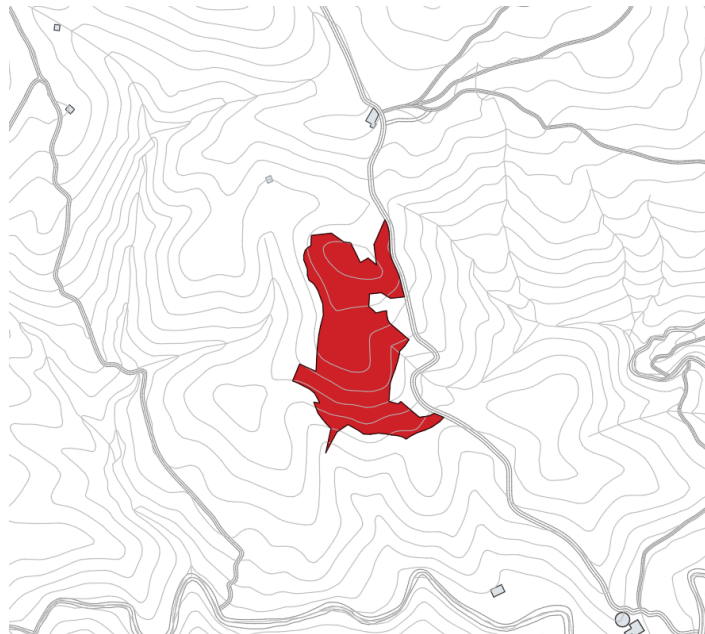
**Valoración Catastral:** 3.601,32 €

**Suelo Catastral:** 0,00 €

**Construcción Catastral:** 0,00 €

**Observaciones:** Agrario. PASTOS (3.0011 Ha).

## IMÁGENES



Finca rústica Pol 8 Parc 46