



FINCA RÚSTICA POL 8 PARC 45

DATOS BÁSICOS

Id de ficha: 136

Id de GPA: No consta

Código de Ficha: 100103-136

Clasificación de Ficha: Terrenos No Urbanizables

Denominación: Finca rústica Pol 8 Parc 45

Dirección: Polígono 8 Parcela 45, Noguera, Turrillas (Almería)

Núcleo Urbano: Otro

Edificio Asociado: Ninguno

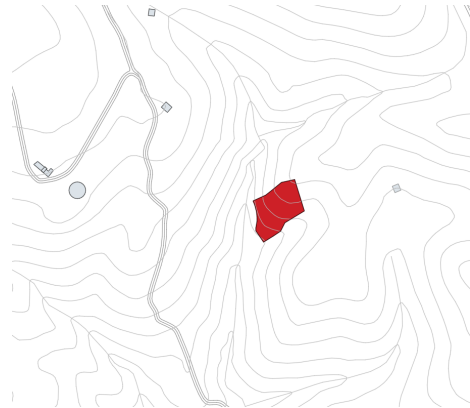
Clasificación del Activo: Bien Patrimonial

Naturaleza Física: Terrenos No urbanos o Rústicos

Clasificación Urbanística: No Urbanizable (Rústico)

Destino Funcional: Suelo

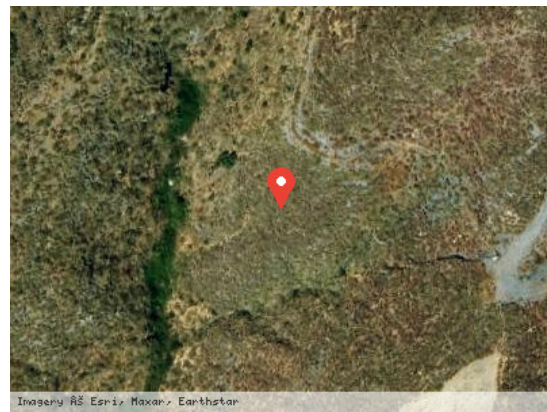
Cuenta PGCP: 210 Terrenos y bienes naturales



SITUACIÓN Y EMPLAZAMIENTO



Vista General (Terreno)



Vista Satélite (Zoom)

DATOS FÍSICOS

Superficie del Terreno: 2.597,00 m²

Estado de Conservación: Bueno

Lindero N: No consta

Lindero S: No consta

Lindero E: No consta

Lindero O: No consta

Coordenadas: 30N 568088.46 4097332.40

Coordenadas Geográficas: 37.0197072, -2.2345641



Descripción: Parcela rústica de 0,2597 Ha, formada por subparcela de 0,2597 Ha con tipo de cultivo PASTOS.

DATOS CATASTRALES

Referencia Catastral: 04094A008000450000ME

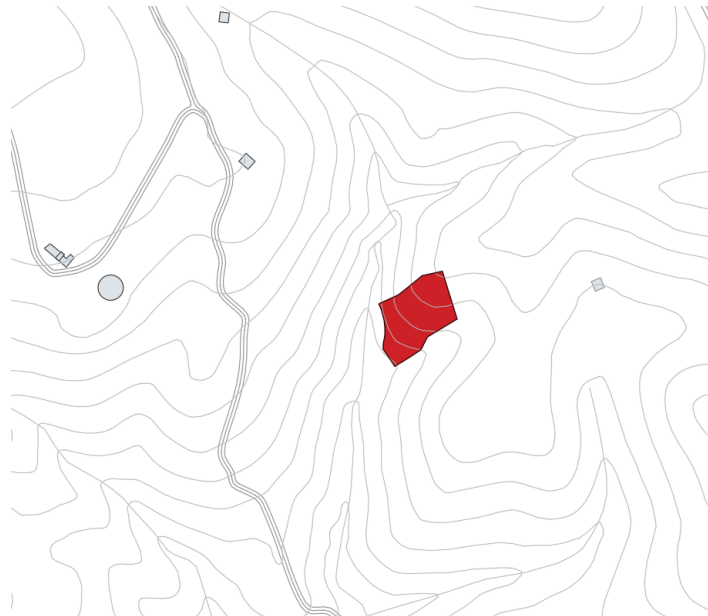
Valoración Catastral: 311,64 €

Suelo Catastral: 0,00 €

Construcción Catastral: 0,00 €

Observaciones: Agrario. PASTOS (0.2597 Ha).

IMÁGENES



Finca rústica Pol 8 Parc 45