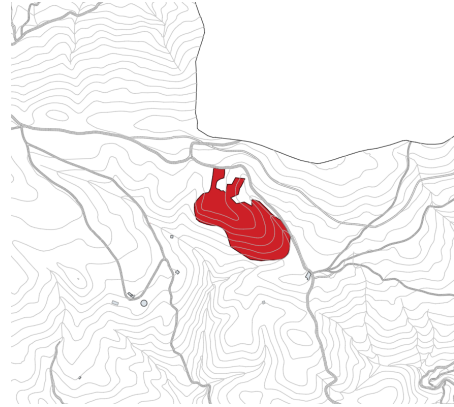





FINCA RÚSTICA POL 8 PARC 42

DATOS BÁSICOS

Id de ficha: 134
Id de GPA: No consta
Código de Ficha: 100103-134
Clasificación de Ficha: Terrenos No Urbanizables
Denominación: Finca rústica Pol 8 Parc 42
Dirección: Polígono 8 Parcela 42, Noguera, Turrillas (Almería)
Núcleo Urbano: Otro
Edificio Asociado: Ninguno
Naturaleza Jurídica: Bien Patrimonial
Naturaleza Física: Terrenos No urbanos o Rústicos
Situación Patrimonial: Propiedad
Clasificación Urbanística: No Urbanizable (Rústico)
Destino Funcional: Suelo
Cuenta PGCP: 210 Terrenos y bienes naturales



SITUACIÓN Y EMPLAZAMIENTO



DATOS FÍSICOS

Superficie del Terreno: 44.229,00 m²
Estado de Conservación: Bueno
Lindero N: No consta
Lindero S: No consta
Lindero E: No consta
Lindero O: No consta
Coordenadas: 30N 568165.89 4097611.64



Coordenadas Geográficas: 37.0222185, -2.2336684

Descripción: Parcela rústica de 4,4229 Ha, formada por subparcela de 4,3276 Ha con tipo de cultivo PASTOS y subparcela de 0,0953 Ha con tipo de cultivo OLIVOS SECANO.

DATOS CATASTRALES

Referencia Catastral: 04094A008000420000MX

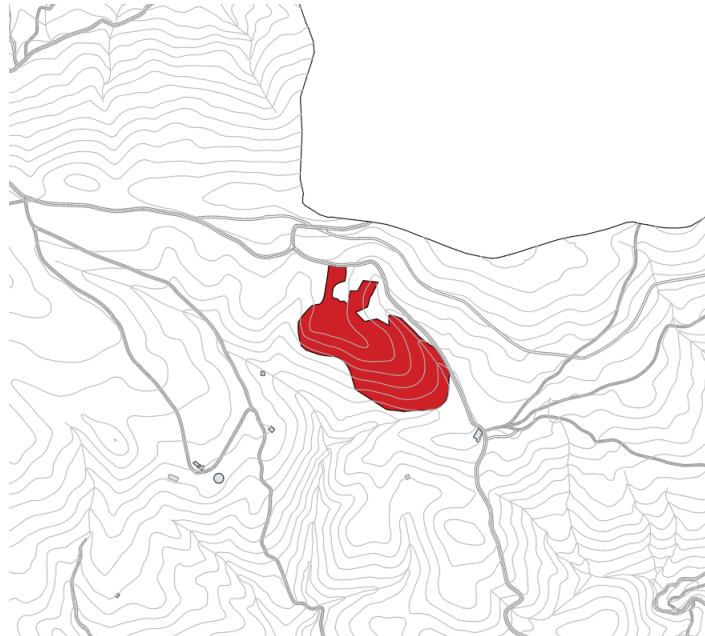
Valoración Catastral: 5.717,27 €

Suelo Catastral: 0,00 €

Construcción Catastral: 0,00 €

Observaciones: Agrario. PASTOS (4.3276 Ha), OLIVOS SECANO (0.0953 Ha).

IMÁGENES



Finca rústica Pol 8 Parc 42