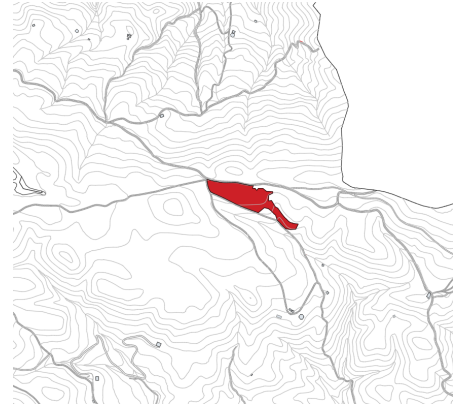




FINCA RÚSTICA POL 8 PARC 37

DATOS BÁSICOS


Id de ficha: 132
Id de GPA: No consta
Código de Ficha: 100103-132
Clasificación de Ficha: Terrenos No Urbanizables
Denominación: Finca rústica Pol 8 Parc 37
Dirección: Polígono 8 Parcela 37, Noguera, Turrillas (Almería)
Núcleo Urbano: Otro
Edificio Asociado: Ninguno
Naturaleza Jurídica: Bien Patrimonial
Naturaleza Física: Terrenos No urbanos o Rústicos
Situación Patrimonial: Propiedad
Clasificación Urbanística: No Urbanizable (Rústico)
Destino Funcional: Suelo
Cuenta PGCP: 210 Terrenos y bienes naturales



SITUACIÓN Y EMPLAZAMIENTO



Map data ©2026 Inst. Geogr. Nacional
Vista General (Terreno)



Imagery © Esri, Maxar, Earthstar
Vista Satélite (Zoom)

DATOS FÍSICOS

Superficie del Terreno: 23.685,00 m²
Estado de Conservación: Bueno
Lindero N: No consta
Lindero S: No consta
Lindero E: No consta
Lindero O: No consta
Coordenadas: 30N 567636.56 4097834.80



Coordenadas Geográficas: 37.0242683, -2.2395987

Descripción: Parcela rústica de 2,3686 Ha, formada por subparcela de 2,2753 Ha con tipo de cultivo BALDÍO, subparcela de 0,0554 Ha con tipo de cultivo BALDÍO y subparcela de 0,0379 Ha con tipo de cultivo INSTALACIONES EOLICAS.

DATOS CATASTRALES

Referencia Catastral: 04094A008000370000MR

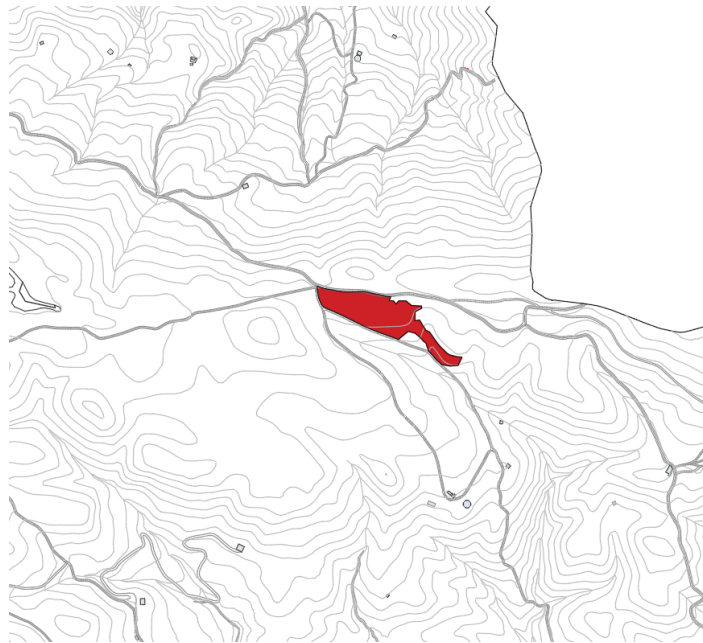
Valoración Catastral: 2.823,37 €

Suelo Catastral: 0,00 €

Construcción Catastral: 0,00 €

Observaciones: Agrario. BALDÍO (2.2753 Ha), BALDÍO (0.0554 Ha), INSTALACIONES EOLICAS (0.0379 Ha).

IMÁGENES



Finca rústica Pol 8 Parc 37