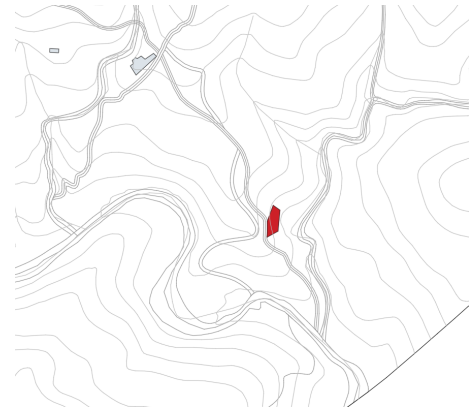




FINCA RÚSTICA POL 7 PARC 12

DATOS BÁSICOS


Id de ficha: 115
Id de GPA: No consta
Código de Ficha: 100103-115
Clasificación de Ficha: Terrenos No Urbanizables
Denominación: Finca rústica Pol 7 Parc 12
Dirección: Polígono 7 Parcela 12, Arjonillas, Turrillas (Almería)
Núcleo Urbano: Otro
Edificio Asociado: Ninguno
Clasificación del Activo: Bien Patrimonial
Naturaleza Física: Terrenos No urbanos o Rústicos
Clasificación Urbanística: No Urbanizable (Rústico)
Destino Funcional: Suelo
Cuenta PGCP: 210 Terrenos y bienes naturales



SITUACIÓN Y EMPLAZAMIENTO



Vista General (Terreno)



Vista Satélite (Zoom)

DATOS FÍSICOS

Superficie del Terreno: 422,00 m²
Estado de Conservación: Bueno
Lindero N: No consta
Lindero S: No consta
Lindero E: No consta
Lindero O: No consta
Coordenadas: 30N 569561.84 4097033.59
Coordenadas Geográficas: 37.0169058, -2.2180296



Descripción: Parcela rústica de 0,0422 Ha, formada por subparcela de 0,0422 Ha con tipo de cultivo PASTOS.

DATOS CATASTRALES

Referencia Catastral: 04094A007000120000MW

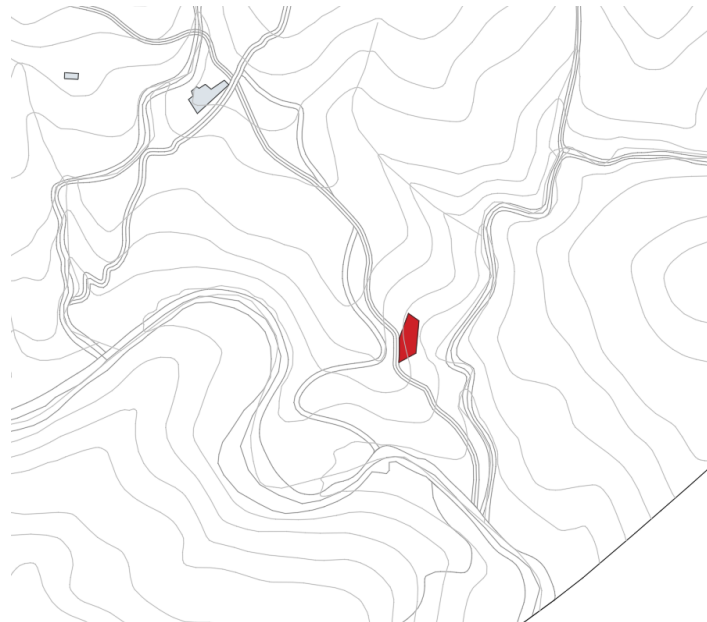
Valoración Catastral: 50,64 €

Suelo Catastral: 0,00 €

Construcción Catastral: 0,00 €

Observaciones: Agrario. PASTOS (0.0422 Ha).

IMÁGENES



Finca rústica Pol 7 Parc 12