



FINCA RÚSTICA POL 7 PARC 5

DATOS BÁSICOS

Id de ficha: 113

Id de GPA: No consta

Código de Ficha: 100103-113

Clasificación de Ficha: Terrenos No Urbanizables

Denominación: Finca rústica Pol 7 Parc 5

Dirección: Polígono 7 Parcela 5, Arjonillas, Turrillas (Almería)

Núcleo Urbano: Otro

Edificio Asociado: Ninguno

Naturaleza Jurídica: Bien Patrimonial

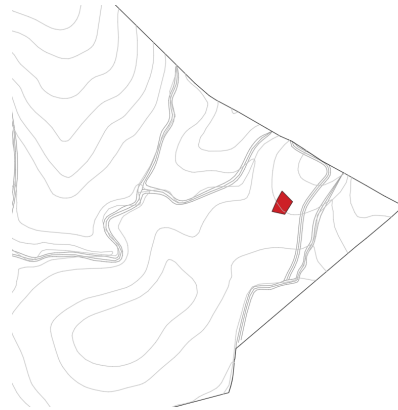
Naturaleza Física: Terrenos No urbanos o Rústicos

Situación Patrimonial: Propiedad

Clasificación Urbanística: No Urbanizable (Rústico)

Destino Funcional: Suelo

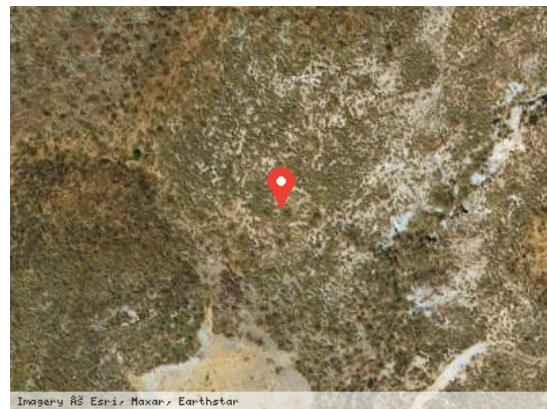
Cuenta PGCP: 210 Terrenos y bienes naturales



SITUACIÓN Y EMPLAZAMIENTO



Map data ©2026 Inst. Geogr. Nacional
Vista General (Terreno)



Vista Satélite (Zoom)

DATOS FÍSICOS

Superficie del Terreno: 385,00 m²

Estado de Conservación: Bueno

Lindero N: No consta

Lindero S: No consta

Lindero E: No consta

Lindero O: No consta

Coordenadas: 30N 570021.80 4097241.73



Coordenadas Geográficas: 37.0187477, -2.2128401

Descripción: Parcela rústica de 0,0385 Ha, formada por subparcela de 0,0385 Ha con tipo de cultivo PASTOS.

DATOS CATASTRALES

Referencia Catastral: 04094A007000050000MS

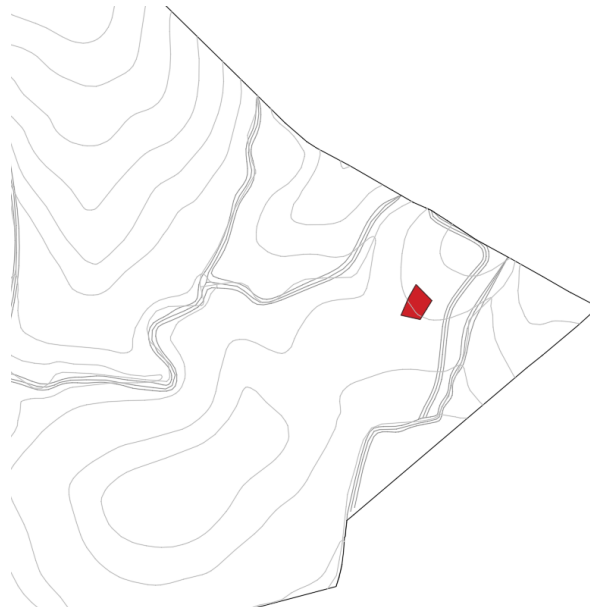
Valoración Catastral: 46,20 €

Suelo Catastral: 0,00 €

Construcción Catastral: 0,00 €

Observaciones: Agrario. PASTOS (0.0385 Ha).

IMÁGENES



Finca rústica Pol 7 Parc 5