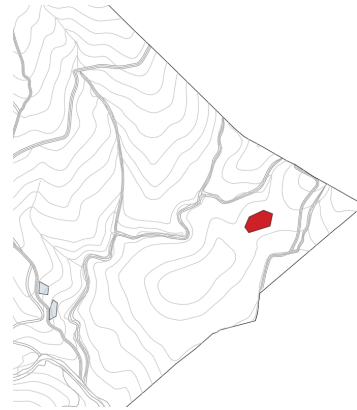




FINCA RÚSTICA POL 7 PARC 4

DATOS BÁSICOS

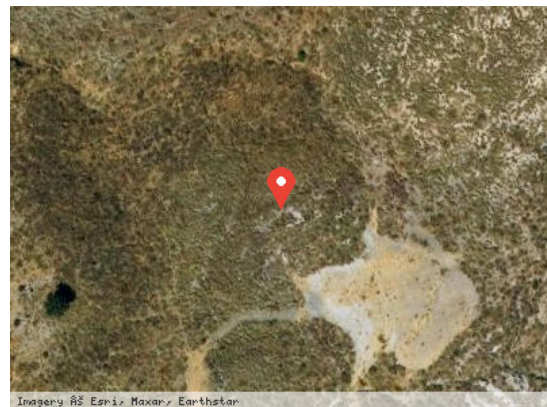
Id de ficha: 112
Id de GPA: No consta
Código de Ficha: 100103-112
Clasificación de Ficha: Terrenos No Urbanizables
Denominación: Finca rústica Pol 7 Parc 4
Dirección: Polígono 7 Parcela 4, Arjonillas, Turrillas (Almería)
Núcleo Urbano: Otro
Edificio Asociado: Ninguno
Clasificación del Activo: Bien Patrimonial
Naturaleza Física: Terrenos No urbanos o Rústicos
Clasificación Urbanística: No Urbanizable (Rústico)
Destino Funcional: Suelo
Cuenta PGCP: 210 Terrenos y bienes naturales



SITUACIÓN Y EMPLAZAMIENTO



Vista General (Terreno)



Vista Satélite (Zoom)

DATOS FÍSICOS

Superficie del Terreno: 1.503,00 m²
Estado de Conservación: Bueno
Lindero N: No consta
Lindero S: No consta
Lindero E: No consta
Lindero O: No consta
Coordenadas: 30N 569963.68 4097206.57
Coordenadas Geográficas: 37.0184352, -2.2134967



Descripción: Parcela rústica de 0,1503 Ha, formada por subparcela de 0,1503 Ha con tipo de cultivo PASTOS.

DATOS CATASTRALES

Referencia Catastral: 04094A007000040000ME

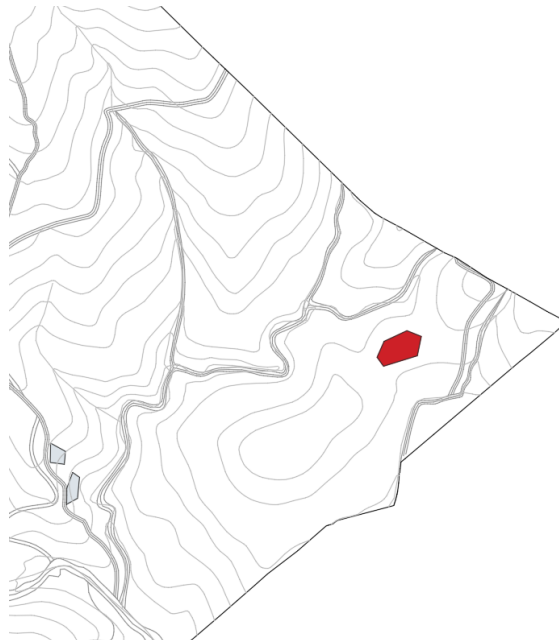
Valoración Catastral: 180,36 €

Suelo Catastral: 0,00 €

Construcción Catastral: 0,00 €

Observaciones: Agrario. PASTOS (0.1503 Ha).

IMÁGENES



Finca rústica Pol 7 Parc 4